
国家测绘地理信息局网上办事服务大厅

用户手册

(管理用户)

国家测绘地理信息局管理信息中心

2016-2

目录

用户手册	1
1 前言	2
2 运行环境	3
3 系统使用	3
3.1 基础功能	3
3.1.2 登陆系统	3
3.1.2 退出系统	5
3.2 首页	6
3.2.1 用户注册激活	6
3.2.2 单点登录	8
3.3 管理用户功能	9
3.3.1 关联单位	9
3.3.2 单位变动	10
3.3.3 开通业务系统权限	10
3.3.4 关闭业务系统权限	11
4 温馨提示	11
5 技术支持	11
6 关于本手册	11

1 前言

软件概述：

为响应国办的要求，加强我局政务管理信息化水平，提升政务公共服务水平和能力，提高机关业务管理能力，按照我局电子政务信息化建设大纲要求，循序

渐进建设网上办事服务大厅，作为本局对外网上办事服务的统一窗口，进而按照国办要求实现网上在线填报与预受理。

2 运行环境

硬件环境：

PC 客户端：P4 以上处理器、512M 内存、硬盘剩余空间不小于 500M、显卡 32M；VGA（1366×768）以上彩色显示系统，色彩为 32 位真彩色

软件环境：

操作系统： windows、Linux、MacOSAndroid X86

浏览器： 支持 ie6（不含）以上浏览器、chrome、火狐、Safari

3 系统使用

3.1 基础功能

3.1.2 登陆系统

管理用户登录网址：http://wsbs.nasg.gov.cn/isp_admin

用户可以使用已有存在的账号登录系统，输入用户名、密码点击登录。如图：

3-1-1

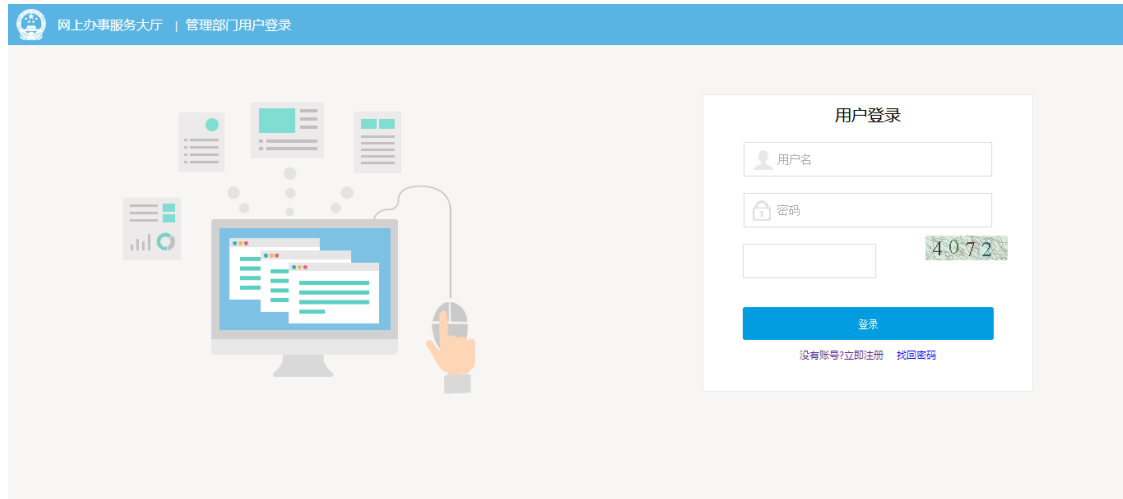
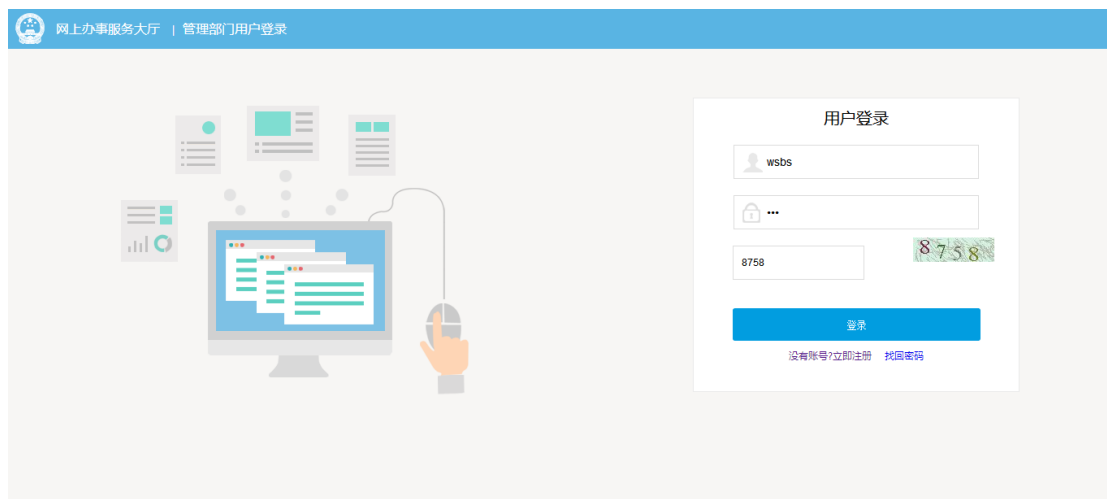


图 3-1-1

输入用户名和密码，点击【登录】进入该用户的主页面，如图：3-1-2-1



图：3-1-2-1

点击【登录】后，页面如图：



信用信息管理系统



执法管理系统



统计直报



测验成果发布



全国地理信息产业单位名称管理系统



系统管理

主办单位：国家测绘地理信息局 技术支持：浪潮软件

3.1.2 退出系统

管理用户登录系统时，想要更换账号或者退出系统时，可以点击页面右上角【退出】进行退出登录。如图：



信用信息管理系统



执法管理系统



统计直报



测验成果发布



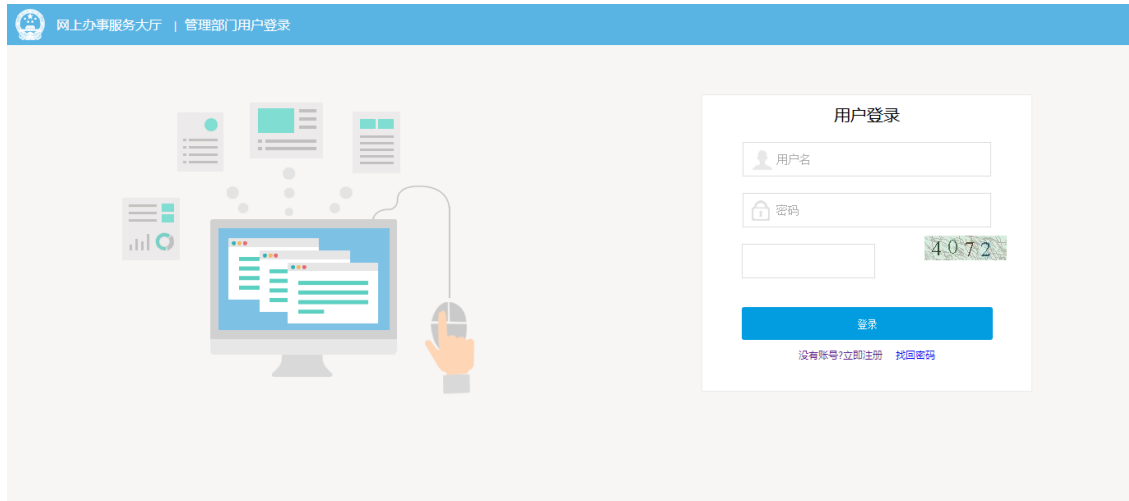
全国地理信息产业单位名称管理系统



系统管理

主办单位：国家测绘地理信息局 技术支持：浪潮软件

点击右上角的【退出】后，会直接退出。如图：



3.2 首页

3.2.1 用户注册激活

点击网上办事大厅首页右上角【注册】，会跳转到注册信息填写界面。如图 3-2-1-1

图 3-2-1-1

可以按照注册信息如实填写，填写不正确会有提示，点击【我已阅读《网上办事大厅用户注册协议》】，点击【下一步】跳转到激活邮箱界面。

注意事项：

手机号不能重复注册，身份证号码不能重复注册。

如图：



输入邮箱，点击【上一步】回到用户注册界面，点击【注册】会提示“即将注册成功，请进入邮箱点击激活连接激活账户！”。如图：



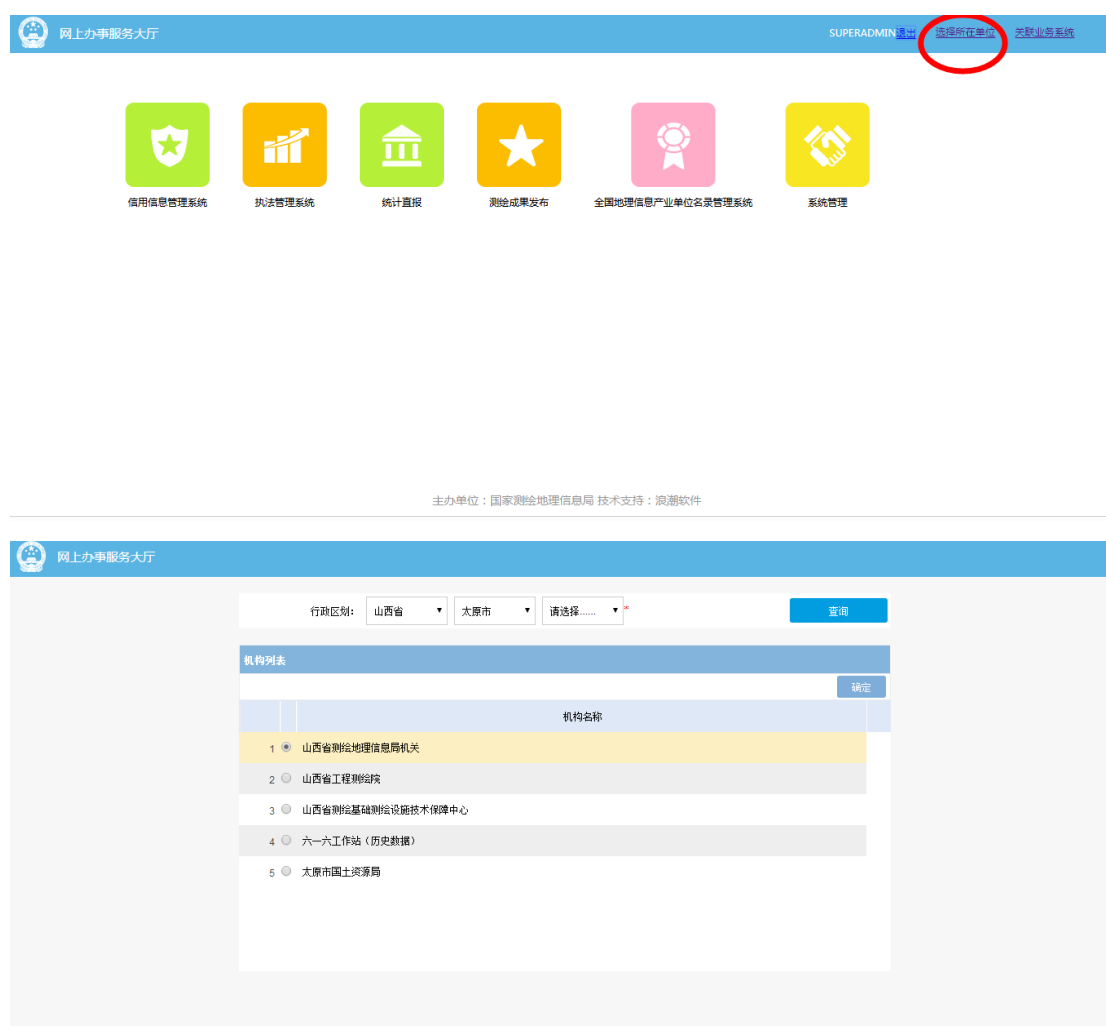
点击邮箱，会跳到邮箱界面。如图 3-2-2-6：

3.3 管理用户功能

包括绑定所属单位，绑定业务系统，老用户绑定，权限码绑定，下属单位管理，权限码管理，企事业单位组织机构管理，发布管理，留言管理等八个功能。

3.3.1 关联单位

管理用户登录系统后，点击【选择所在单位】就可以进入绑定单位界面，页面如图：



根据查询条件找到自己的单位，选中自己的单位，点击列表右上角的【确定】即可。

注意事项：

必须选择正确的行政区划，否则无法查询到单位。

3.3.2 单位变动

点击【选择所在单位】，即可重新选择单位进行绑定。

3.3.3 开通业务系统权限

用户登录后，点击【关联业务系统】查看可绑定的业务系统，页面如图



选择要开通的事项，有老帐号的直接填写帐号密码，然后点击【绑定事项】即可，没有帐号的选【没有该系统帐号】，然后输入下发的权限码表中对应的权限码，然后点击【绑定事项】即可完成事项开通，如图：



3.3.4 关闭业务系统权限

用户登录后，点击【关联业务系统】，然后左上角有一个【解绑事项】查看可解绑的事项，如图：



选中要解绑的事项然后点击【关闭事项】即可完成解绑。

4 温馨提示

5 技术支持

浪潮软件股份有限公司

联系人：王振骁

联系电话：13141205803

6 关于本手册

本手册的编制目的是指导用户使用国家测绘地理信息局网上办事大厅，为用户提供帮助。本手册读者对象是国家测绘地理信息局网上办事大厅管理用户。